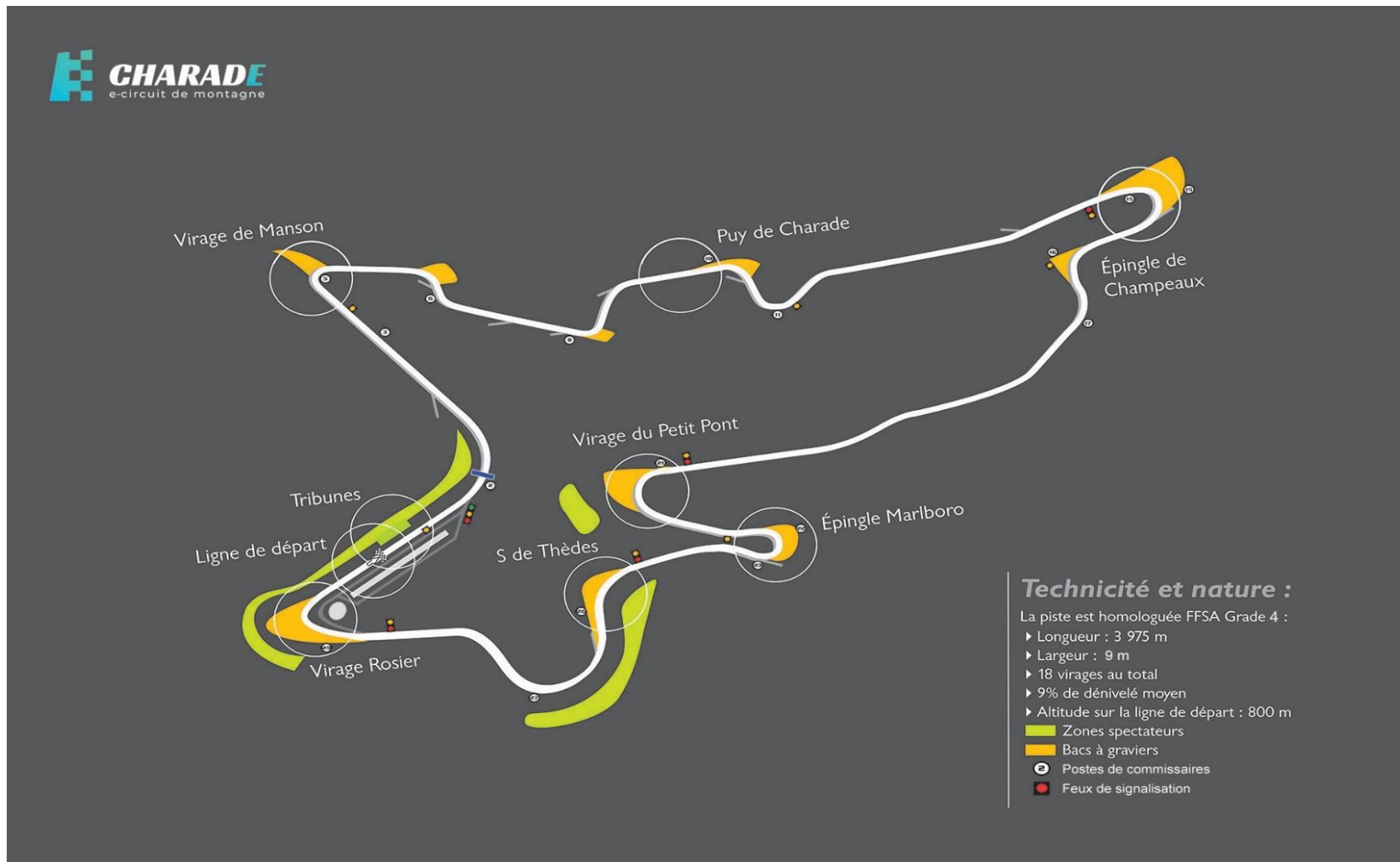


LE CIRCUIT DE CHARADE



CARACTÉRISTIQUES

- Homologué FFSA Grade 4
- Longueur : 3975m
- Largeur : 9m
- 18 virages
- Pente maximum : 9%
- Rampe maximum : 8%

SÉCURITÉ ET ENCADREMENT


- 32 caméras de vidéo-surveillance relayées dans la salle vidéo du Module Sportif et visualisées par un personnel habilité
- Encadrement des journées privées par un moniteur breveté d'Etat sensibilisé aux particularités du Circuit de Charade
- Présence d'une équipe de pompiers avec une ambulance pour chaque essais sportifs et industriels
- Véhicule d'intervention sur piste (pace-car)


Un cadre exceptionnel

LE CIRCUIT VERT DE LA CHÂÎNE DES PUYS



La situation géographique du circuit, au cœur du patrimoine naturel exceptionnel que représente la **Chaîne des Puys**, l'incite à valoriser l'espace qui l'entoure. Au cœur d'un domaine de 82ha entièrement arboré et dessiné à la forme des **volcans d'Auvergne**, le Circuit de Charade est un acteur inconditionnel de la sauvegarde des éléments naturels. Depuis ces dernières années, il contribue pleinement à **enrichir et protéger son environnement** : plantation de haies, études hydrologiques et entretien des espaces protégés.





Le Circuit de Charade met également en place une politique de régulation de ses pollutions, notamment celles liées aux émissions sonores. Depuis 2011, un système complet de mesure acoustique est installé à différents points du site, permettant ainsi de réguler ses activités en fonction des émissions produites par ses activités.

Les voitures émettant plus de 90dB à $\frac{3}{4}$ du régime moteur maximum sont interdites en piste. La méthode de mesure est énoncée par la FFSA. La voiture doit être statique et la mesure est effectuée à 50cm et 45° de la sortie d'échappement.

PADDOCK



UN ESPACE MODULABLE DE 2,5 HECTARES

2,5 hectares de paddocks goudronnés vous attendent, équipés de bornes d'électricités (220V et 380V) et de points d'eau. Situés à proximité immédiate de la piste asphaltée, ils offrent plusieurs possibilités d'exploitation :

- Organisez votre parking
- Créer votre aire d'évolution de sécurité routière
- Proposez une formation de maîtrise des véhicules (automobile et moto)
- Mettez en place une aire d'exposition et d'accueil de structures mobiles

INFOS PRATIQUES

Circuit de Charade

Rond-point de Manson -63122 Saint-Genès-Champanelle
France

Accès

Aéroport : Clermont-Ferrand Auvergne (17 kms)
Gare : Clermont-Ferrand (11 kms)

Parking

Un parking d'une vingtaine de places se situe à proximité de l'accueil.
Pour les journées ouvertes au public, le circuit ouvre le parking visiteurs d'une superficie de 16ha.

Hébergement

clermontauvergnetourisme.com / +33 4 73 35 64 96

Contact

infos@charade.fr
04 73 295 295